

Edición #1

CANÓVANAS ES MÁS

CONOCE, DISFRUTA
Y EMPRENDE



CANÓVANAS
LORINNA J. SOTO VILLANUEVA | ALCALDESA

Conoce a Canóvanas

Canóvanas es un municipio en constante desarrollo que une naturaleza, cultura y progreso. Descubre sus atractivos, disfruta su gastronomía y apoya el comercio local mientras el municipio impulsa proyectos estratégicos que fortalecen la calidad de vida y el crecimiento económico.

EXT

TOURISM
SUMMIT

TU
P



MENSAJE DE LA ALCALDESA

Estimados canovanenses y visitantes,

Es un honor darles la bienvenida a esta edición especial de **CANÓVANAS ES MÁS**, una revista que nace con el propósito de mostrar al mundo lo que nuestra Ciudad de los Indios tiene para ofrecer.

Bajo el lema ***Conoce, Disfruta y Emprende***, queremos invitarlos a conocer nuestra historia, disfrutar de nuestros espacios recreativos y naturales, y ser parte del desarrollo económico que está transformando a Canóvanas en un referente de progreso y oportunidades en Puerto Rico.

En las siguientes páginas encontrarán información de nuestros programas deportivos, iniciativas de desarrollo económico, proyectos de infraestructura, espacios históricos y todo lo que hace de Canóvanas un lugar único para vivir, visitar e invertir.

Los invito a que juntos sigamos construyendo el Canóvanas del futuro, un municipio inteligente, sostenible y lleno de oportunidades para todos.

Con cariño y compromiso,

Lornna J. Soto Villanueva

Alcaldesa

Municipio de Canóvanas

Poema Oficial CANOVANAX

*Es mi pueblo natal, entre los pueblos,
Puente fijo en el tiempo, mirando al porvenir.
Defendiendo con furia del paso de los siglos,
la simiente del indio que se negó a morir.
Sus hijos son hileras de luceros que adornan
la frente del guerrero que dio vida a su ser:
Hernaiz, Mister Arroyo, los reyes del canasto
y el monstruo de este siglo, que nadie pudo ver.
Roca tallada y barro, piel cobriza y areyto
son el alma de un pueblo que defendió su historia.
Los hijos del futuro recordarán al indio
que vivirá por siempre grabado en su memoria.
Contemplo en la ventana del tiempo, los recuerdos
de un poblado de antaño vivo en mi corazón.
Campanas en la plaza, campos verdes y calles
con ritmo de tambores, en inmortal canción.
Y al paso de los años es su historia
recuerdo del maíz, yuca y bohíque.
Hamacas del pasado meciéndose en el tiempo
y un manojo de estrellas coronando un cacique.*

Doris Sandra Estrada Jiménez
La Hija del Cacique

Himno Oficial de Canóvanas Por: Ángel M. Chiclana Morales

Letra y Música

*Canóvanas, Ciudad de los Indios
terruño querido donde yo nací.
Tierra hermosa, de bellas mujeres
y de indios queridos nativos de aquí.*

*Canóvanas, mi pueblo adorado
Estoy de tu lado por ti lucharé.
Todos juntos cogidos de manos
Alcemos la frente en señal de amistad.*

*Todos juntos cogidos de manos
Alcemos la frente en señal de amistad.*

*Todos juntos cogidos de manos
Alcemos la frente en señal de amistad.*

Bandera



Los colores oro y violeta son los mismos que componen el escudo. Diseñada en tres franjas que corren a lo ancho. La primera y tercera franja son violeta y la del centro es dorada.

El escudo está desplegado en el centro de la bandera. Fue adoptada mediante la Resolución Número 28, Serie 1973-1974.

Escudo

Tiene el estilo español, su mitad superior está encuadrada en dos ángulos rectos y el inferior en un semicírculo. La colocación de sus franjas y figuras está hecha a la manera heráldica. Fue adoptado junto con el Sello Oficial mediante Resolución Número 28, Serie 1973-1974.



Sus colores oro y violeta son tomados del pendón de los Hijos y Amigos Ausentes de Canóvanas.

La corona mural (Castillo) que timbra el escudo simboliza municipalidad.

La corona central simboliza la supremacía del cacique Canóbana.

La cadena rota es símbolo de la discontinuación de Canóvanas como barrio de Loíza.

La corona de laureles y el canasto en medio de los laureles, es indicativa de los 23 triunfos consecutivos del quinteto de baloncesto "Loíza Indians" quienes establecieron récord en Puerto Rico.


El sol naciente significa el surgimiento de un nuevo municipio en Puerto Rico. Los 16 rayos del sol indican los 16 alcaldes que pasaron por la poltrona antes de Canóvanas separarse de Loíza.

La inscripción en el volante (color blanco y letras negras) recuerda el nombre del cacique y las flechas que enmarcan la instalación en Canóvanas de la sede del Municipio de Loíza el 30 de noviembre de 1909 y su creación el 16 de agosto de 1970.

PICO EL TORO

LA CIMA DEL CARIBE QUE GUARDA HISTORIA Y NATURALEZA



A woman with long brown hair, wearing a white tank top and a colorful patterned scarf, is hiking on a dirt trail. She is wearing black leggings and hiking boots. The trail is surrounded by dense tropical vegetation, including large green leaves and trees. The background is slightly blurred, showing more of the forest.

En el corazón del Bosque Nacional El Yunque, entre neblinas que acarician las copas de los árboles y lluvias que moldean la tierra, se encuentra la Vereda Pico El Toro, un sendero que combina historia, ecología y aventura deportiva.

Su origen se remonta a la década de 1930, cuando el Cuerpo Civil de Conservación (CCC) —conocido en Puerto Rico como Las Tres C— levantó caminos, sembró árboles y construyó estructuras en hormigón como la casa de los guardabosques en el Sector El Verde. Fue parte del programa del Nuevo Trato del presidente Franklin D. Roosevelt, un esfuerzo por sanar la tierra y devolver esperanza en plena Gran Depresión.

Décadas después, en 2005, el área fue designada como Área Silvestre Nacional, convirtiéndose en la única zona tropical dentro del Sistema Forestal Nacional de los Estados Unidos. El Pico El Toro, con sus 3,524 pies de altura, es el punto más elevado de la Sierra de Luquillo y un mirador natural hacia la inmensidad del Caribe.

La travesía comienza en el kilómetro 10.6 de la PR-186, en el Barrio Cubuy de Canóvanas. Desde allí, el sendero se abre paso con vistas panorámicas hacia la zona metropolitana de San Juan y conduce a una caminata de aproximadamente tres horas hasta la cima.

El premio es inigualable: una vista de 360 grados de la región este de Puerto Rico, la sensación de estar entre las nubes y el orgullo íntimo de haber conquistado la montaña más alta de El Yunque.

El recorrido es también un viaje ecológico. A medida que se asciende, el bosque se transforma: primero el Tabonuco, luego el Palo Colorado, más arriba la Sierra Palma y finalmente el Bosque de Nubes, donde la humedad envuelve cada paso. En el camino, el visitante puede encontrarse con murciélagos, lagartijas, ranas arbóreas y hasta 42 especies de aves residentes y 35 migratorias. Entre la vegetación florecen tesoros únicos como la Orquídea Miniatura (*Lepanthes eltoroensis*) y el Palo de Jazmín (*Styrax portoricensis*), ambas en peligro de extinción. También habitan allí especies emblemáticas como la Cotorra Puertorriqueña, el Falcón de Sierra, el Guaraguao de Bosque y la Boa Puertorriqueña.







La cima, sin embargo, se reserva para los valientes. El sendero exige superar maleza, lodo rojo que tiñe la ropa y resbalones que ponen a prueba la resistencia. El caminante intrépido necesitará cayado, calzado apropiado, agua y paciencia. La recompensa es doble: la adrenalina de la aventura y el misterio de la naturaleza en su estado más puro.

La vereda también conecta con el National Recreational Trail de TradeWinds, actualmente cerrado por trabajos de acondicionamiento, pero que promete ampliar aún más la red de experiencias en El Yunque.

El Pico El Toro es más que un destino turístico: es una invitación a descubrir la esencia del Caribe tropical, a sentir la historia en cada piedra y a dejar una huella responsable en un bosque que pertenece no solo a Puerto Rico, sino al mundo entero. Para los amantes del turismo ecológico y deportivo, es la carta de adrenalina que convierte a Borikén en un paraíso para los “Indiana Jones” de corazón aventurero.



GUÍA PRÁCTICA PARA EXCURSIONISTAS

	Duración del recorrido:	5 horas aproximadamente (ida y vuelta).
	Nivel de dificultad:	Moderado a alto; requiere buena condición física.
	Altura máxima:	3,524 pies (1,074 metros)
	Equipo recomendado:	<ul style="list-style-type: none"> • Bastón o cayado de apoyo. • Calzado resistente para senderismo. • Ropa cómoda y ligera, preferiblemente impermeable. • Agua suficiente para hidratarse. • Protector solar y repelente de insectos.
	Mejor época para visitar:	Temporada seca (diciembre a abril), aunque el bosque siempre recibe lluvias.
	Experiencia destacada:	Vista panorámica de 360° sobre la región este de Puerto Rico, con la sensación de estar entre las nubes.





CANÓVANAS

DESTINO DEL DEPORTE Y AVENTURA



5K VALEROSO

El 5K Valeroso se ha consolidado como uno de los eventos atléticos más esperados en Canóvanas, atrayendo a corredores locales y visitantes que buscan deporte, camaradería y desafío personal. Celebrado en el municipio con salida en la PR-951 y llegada en la histórica Antigua Central Azucarera, este 5K combina una ruta atractiva con un ambiente festivo y familiar.

La competencia se celebra tradicionalmente en la primavera, iniciando temprano en la mañana para ofrecer una experiencia segura y enérgica. Más que una carrera, el 5K Valeroso es una celebración del estilo de vida activo, el orgullo local y el impulso del turismo deportivo en Canóvanas, destacando al municipio como un destino ideal para eventos de running en la región.

JIBARO'S CHRISTMAS CLASSIC

El Jíbaros Christmas Classic se ha convertido en uno de los eventos fitness más esperados de la temporada en Canóvanas, celebrado en el Bodymakers Training Complex, uno de los gimnasios más grandes y completos de la región.

Esta competencia, organizada por la comunidad Jíbaros CrossFit, reúne a entusiastas del entrenamiento funcional, atletas locales y visitantes en un ambiente de camaradería, esfuerzo y espíritu competitivo durante la época navideña.

Desde pruebas de fuerza y resistencia hasta rutinas intensas de CrossFit, el Christmas Classic destaca por su energía contagiosa y su enfoque en el bienestar integral. Más que una competencia, es una celebración del deporte, la disciplina y la comunidad fitness, consolidándose como un evento imperdible para quienes disfrutan del entrenamiento desafiante en Canóvanas.

VÍA LIBRE - RUTA 951

La carretera PR-951 se ha consolidado como una de las rutas favoritas para la celebración de carreras 5K y 10K en Canóvanas. Su seguridad, amplitud y entorno natural han atraído a promotores de eventos deportivos que eligen esta vía para organizar competencias que convocan a corredores de toda la región.

Hoy, la PR-951 no solo es un espacio para entrenar, sino también un punto clave para el turismo deportivo, posicionando a Canóvanas como un destino ideal para eventos atléticos al aire libre.



HANG-GLIDING

En el barrio Cubuy, Canóvanas ofrece una de las experiencias de aventura más impresionantes de Puerto Rico: el vuelo en ala delta o hang-gliding.

Desde las montañas cercanas a El Yunque, visitantes pueden elevarse y contemplar el valle y el bosque tropical desde el aire, acompañados por instructores certificados.

Esta experiencia convierte a Canóvanas en un destino ideal para quienes buscan adrenalina, naturaleza y una nueva forma de descubrir el municipio.





**COMITÉ PARALÍMPICO
DE PUERTO RICO**



COPA PARALÍMPICA

una semana de inclusión y deporte en Canóvanas

La Copa Paralímpica se ha convertido en un evento emblemático para Canóvanas, dedicado a celebrar el deporte adaptado y la inclusión. Durante toda una semana, atletas con discapacidad de diversas disciplinas se reúnen en el municipio para competir, compartir experiencias y demostrar que el deporte trasciende barreras.

Más que una competencia, la Copa Paralímpica es una plataforma que promueve valores de resiliencia, equidad y espíritu competitivo, atrayendo participantes, familias y visitantes de toda la isla. Las actividades se realizan en instalaciones deportivas locales y se acompañan de clínicas, exhibiciones y momentos de convivencia que resaltan el compromiso de Canóvanas con el desarrollo deportivo para todos.

Este evento no solo fortalece la escena deportiva del municipio, sino que también promueve el turismo inclusivo, posicionando a Canóvanas como un destino donde el deporte es para todos y cada persona es bienvenida a participar y celebrar.



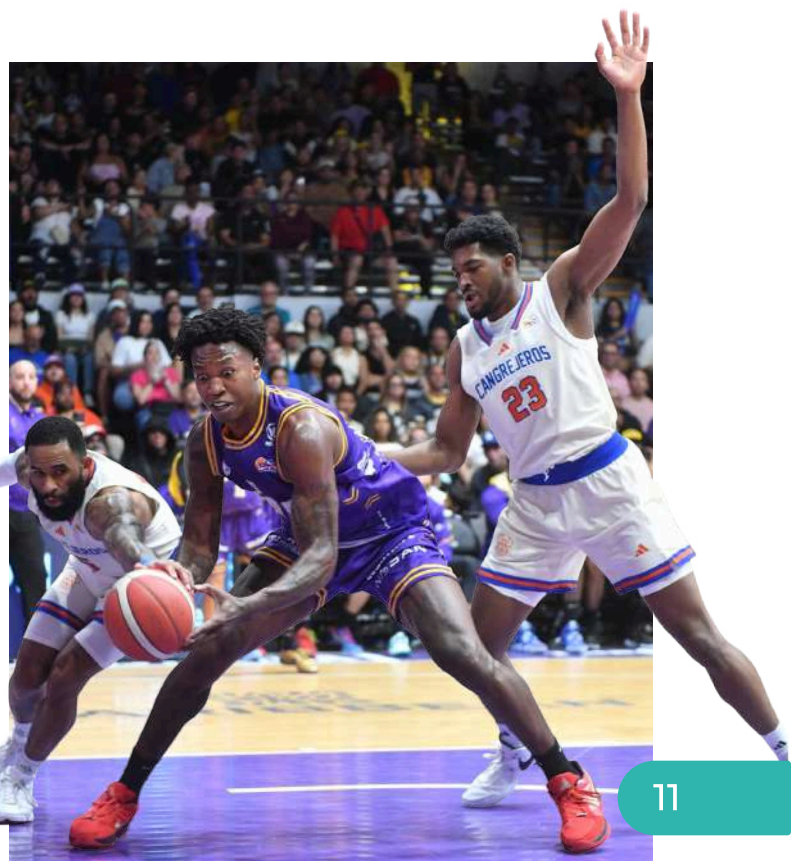


GIGANTES DE LA “C”

EL BSN VIVE EN CANÓVANAS

Canóvanas es casa de los Gigantes de La C, uno de los equipos protagonistas del Baloncesto Superior Nacional (BSN). Desde el Coliseo Carlos Miguel Mangual, el municipio recibe cada temporada a fanáticos de toda la isla, convirtiéndose en un punto de encuentro para el deporte profesional y la pasión por el baloncesto.

La presencia de los Gigantes ha fortalecido la oferta de turismo deportivo en Canóvanas, dinamizando la economía local y proyectando al municipio como un destino donde el deporte, el entretenimiento y el orgullo comunitario se viven a nivel profesional.



Ruta Escénica Miradores de El Yunque

La PR-957 inicia en la intersección con la PR-185, en el barrio Hato Puerco en Canóvanas. Ésta, discurre hacia el noreste pasando por la comunidad de Palma Sola hasta llegar al Municipio de Río Grande. Se distingue por sus vistas hacia el área metropolitana, el área este y el Bosque Nacional El Yunque.

Ruta de Santiago

Una ruta espiritual que pasa por Canóvanas. En el noreste de Puerto Rico se desarrolla una de las propuestas de turismo espiritual más singulares del Caribe: el Camino de Santiago de El Yunque. Inspirado en la histórica peregrinación a Compostela, este recorrido une la costa atlántica con las montañas del Bosque Nacional El Yunque, integrando naturaleza, cultura y reflexión personal.

Establecido por la Diócesis de Fajardo-Humacao, el camino es real y activo, transitado cada año por peregrinos y senderistas, especialmente durante la Semana Santa. A lo largo de la ruta, comunidades como Loíza, Río Grande, Luquillo y, de manera destacada, Canóvanas, ofrecen al visitante una experiencia auténtica, marcada por la hospitalidad, la identidad cultural y el entorno natural.

El Yunque, con sus senderos, cascadas y neblina constante, funciona como destino final y escenario de contemplación, convirtiendo el trayecto en una vivencia transformadora.

Para Canóvanas, esta ruta representa una oportunidad estratégica de desarrollo turístico sostenible: atraer visitantes que buscan experiencias profundas, alejadas del turismo masivo, y posicionar al municipio como una parada esencial dentro de un camino que ya comienza a redefinir la forma de descubrir el Caribe.

SIGUE L



LA RUTA



Ruta Escénica Antigua Central Azucarera

La PR-951 comienza en la intersección con la calle Palmer (PR-9959) en el barrio Pueblo del Municipio de Canóvanas. Esta carretera discurre de forma casi rectilínea entre el Río Canóvanas y el Río Grande de Loíza. Se distingue, debido a que la copa de los árboles crea una especie de túnel en la carretera.

Ruta 951 Vía Libre

La PR-951, que conecta Canóvanas con Loíza, se ha convertido en un punto de encuentro obligado para los amantes del deporte al aire libre.

Cada sábado, domingo y día feriado, esta carretera se cierra al tránsito vehicular desde las 5:00 a.m. hasta la 1:00 p.m., transformándose en un corredor seguro y escénico para ciclistas, corredores y caminantes.

Con vistas al Río Grande de Loíza y rodeada de naturaleza, la PR-951 ofrece un espacio ideal para entrenar, recrearse y disfrutar de actividad física en comunidad. Para Canóvanas, esta iniciativa no solo promueve estilos de vida activos, sino que también posiciona al municipio como un destino turístico deportivo único en el noreste de Puerto Rico.

DESARROLLO ECONÓMICO

Invierte en Canóvanas

El desarrollo económico es uno de los pilares fundamentales del crecimiento de Canóvanas. A través de programas estratégicos, el Municipio impulsa a comerciantes, emprendedores e inversionistas, fomentando la creación de empleos, la revitalización de espacios y el fortalecimiento de la economía local.

El Municipio de Canóvanas, se encuentra ubicado estratégicamente al noreste del área metropolitana y a quince (15) minutos del Aeropuerto Internacional Luis Muñoz Marín.

Inversión en infraestructura

El Municipio de Canóvanas mantiene una estrategia sostenida de fortalecimiento de sus servicios públicos mediante inversión en infraestructura. Al cierre del año fiscal 2023-2024, el municipio reportó una inversión total histórica de \$122.96 millones en infraestructura municipal, respaldada por activos de capital netos de \$56.1 millones.

Esta inversión refleja el compromiso de la administración con la modernización de facilidades, el mantenimiento de obras públicas y el desarrollo de proyectos que fortalecen la calidad de vida y el crecimiento económico del municipio.

Sección sobre desarrollo económico y colaboración municipal por medio de exenciones contributivas entre otros:

1. Incentivos a comerciantes, industrias, fábricas, etc.
2. Proyectos de envergadura futuro que puedan atraer inversión comercial (desarrollo de casco urbano, urbanizaciones en construcción etc)

Glamping en Canóvanas

Canóvanas impulsa el desarrollo del glamping como una nueva oferta de turismo sostenible, ofreciendo incentivos contributivos a proyectos que se establezcan en Hato Puerco, Lomas y Cubuy, fomentando la inversión, la creación de empleos y experiencias turísticas en contacto con la naturaleza y con altos estándares de comodidad.



Programas de Desarrollo Económico

Tu Negocio es Más

Es un incentivo dirigido a comerciantes y propietarios de pequeños y medianos negocios como una iniciativa de desarrollo económico municipal. Este programa permite a los participantes ampliar sus operaciones, crear nuevos empleos o retener los ya existentes, así como mejorar sus capacidades administrativas y operacionales.

Beneficios:

- ✓ Asistencia financiera para expansión o mejoras
- ✓ Programas de adiestramiento y capacitación
- ✓ Asistencia técnica especializada
- ✓ Referidos para acceso a fuentes de capital
- ✓ Prioridad para negocios que generen empleos

Canóvanas Open For Business

Es un programa de desarrollo económico local diseñado para atraer nuevos negocios e inversionistas a nuestra ciudad, así como retener e incentivar a los ya existentes. Esta iniciativa facilita el acceso a incentivos fiscales, mejoras a la infraestructura, orientación de permisos y otros estímulos que permiten que nuevas empresas se establezcan y operen de manera eficiente.

Impacto:

- ✓ Revitalización de espacios existentes
- ✓ Aprovechamiento de activos municipales
- ✓ Desarrollo de zonas con alto potencial
- ✓ Creación de empleos y oportunidades

Actualmente, más de 45 negocios participan en Canóvanas Open For Business, de los cuales 20 formaron parte del evento **Pumpkin Patch / Agroferia 2025**, reafirmando el dinamismo comercial y el crecimiento sostenido de Canóvanas.





Proyectos Emblemáticos

La Estación

Ubicada en la histórica Antigua Central Azucarera, La Estación representa la revitalización de un patrimonio emblemático que se ha transformado en un espacio de encuentro que fusiona historia, cultura y desarrollo económico. Este proyecto convierte una estructura histórica en un punto de actividades, eventos comerciales, gastronómicos y culturales para residentes y visitantes.

Grandes Empresas en Canóvanas

Canóvanas alberga importantes empresas que generan cientos de empleos y contribuyen significativamente al desarrollo económico regional:



The Outlet at Route 66

Centro comercial de clase mundial



Hipódromo Camarero

Principal centro hípico de Puerto Rico



Econo Súpermercado

Almacenes más grandes del caribe



Empresas manufactureras

Sector industrial en crecimiento



Sector logístico y almacenamiento

Aprovechando ubicación estratégica

Información de contacto para Inversionistas:

Oficina de Planificación y Desarrollo Económico

Teléfono: 787-957-1075

Email: planificacion@canovanasgov.com

Web: <https://canovanas.pr/invierte-en-canovanas/>

CULTURA | Tradiciones

Canóvanas mantiene vivas sus tradiciones culturales a través de:

Festivales culturales	Celebraciones anuales que destacan arte, música y gastronomía
Artesanía local	Preservación de técnicas tradicionales
Gastronomía criolla	Cocina tradicional puertorriqueña



| Programas Culturales

Bellas Artes y Cultura

El Municipio promueve las artes a través de:

- ✓ Clases de música, danza y teatro
- ✓ Talleres de artes plásticas
- ✓ Eventos culturales mensuales
- ✓ Presentaciones de grupos locales



CIUDAD SEGURA

Servicios de Salud

Canóvanas cuenta con facilidades médicas y programas de salud pública:

- Centro de Diagnóstico y Tratamiento (CDT)
- Farmacias comunitarias
- Programas de prevención y salud pública
- Servicios médicos privados

Servicios Municipales

Manejo de Emergencias

Oficina Municipal de Manejo de Emergencias (**OMME**) preparada para responder ante situaciones de emergencia y desastres naturales.

Seguridad Pública

El Municipio trabaja en coordinación con la Policía de Puerto Rico para mantener la seguridad de residentes y visitantes.

Tecnología al servicio del bienestar comunitario

Con una red de más de 260 cámaras, Canóvanas impulsa un sistema de vigilancia moderno para mayor prevención, respuesta inmediata y bienestar comunitario.





EVENTOS Y FESTIVIDADES

Pumpkin Patch / Agroferia

Evento anual que celebra la agricultura local, el emprendimiento y la familia. En 2025, más de 20 negocios locales participaron, reafirmando el compromiso del Municipio con el desarrollo económico comunitario.



Navidades en Canóvanas

Temporada festiva con iluminación navideña, eventos culturales, conciertos y actividades para niños y familias.



Carreras y Eventos Deportivos

Durante el año se realizan carreras atléticas, competencias deportivas y torneos que promueven la actividad física y el turismo deportivo.



Eventos Hípicos

El Hipódromo Camarero ofrece un calendario regular de carreras de caballos que atraen a visitantes de toda la isla.



Festivales Culturales

Eventos que celebran las artes, la música, la danza y la gastronomía local, fortaleciendo la identidad cultural del municipio.

EL PONCITO

El Municipio de Canóvanas cuenta con El Poncito, un sistema de transporte urbano diseñado para facilitar la movilidad de nuestros residentes y visitantes en el centro urbano de nuestra ciudad.

El Poncito conecta puntos clave en el centro urbano de Canóvanas, ofreciendo una alternativa accesible, segura y eficiente para llegar a tu destino, reduciendo el tráfico y promoviendo una movilidad más organizada.

PARADAS DEL PONCITO



- ✓ **24 Paradas**
estratégicamente ubicadas
- ✓ **Horario de servicio:**
de 6:30 a.m. a 4:30 p.m.
- ✓ **Más de 700 estacionamientos**
disponibles para mayor comodidad

SITUR

Del campo a la ciudad
y de la ciudad al campo

SITUR es un sistema de transportación municipal diseñado para conectar comunidades rurales y urbanas con centros de servicios, áreas comerciales, centros médicos, agencias gubernamentales y otros destinos esenciales. A través de este programa, promovemos la inclusión social, el acceso a servicios básicos y el desarrollo comunitario.

Comunidades Impactadas

Actualmente, SITUR sirve activamente a los residentes de las siguientes comunidades:



- Las 400tas
- Cubuy
- San Isidro
- Palma Sola
- La Central
- Loíza Valley
- Cambalache

ruta AMA 55

Nueva Ruta AMA 55 conectando
con la zona metropolitana

La Ruta 55, operada por la Autoridad Metropolitana de Autobuses (AMA), fortalece la conectividad de Canóvanas al integrarlo a un sistema de transporte público más accesible y eficiente. Esta ruta busca facilitar el traslado de residentes hacia puntos estratégicos, promoviendo una movilidad más segura, organizada y conveniente para estudiantes, trabajadores y visitantes, además de apoyar el desarrollo económico y el acceso a servicios esenciales.



Canóvanas del Futuro

Canóvanas avanza firmemente hacia el futuro con la implementación del Proyecto Smart City, una iniciativa estratégica que integra tecnología, innovación y sostenibilidad para modernizar la movilidad urbana, gestión municipal y mejorar la calidad de vida de sus residentes.

Beneficios de Smart City

Mejora en los Servicios Municipales
La integración de tecnología permite ofrecer servicios más rápidos, accesibles y eficientes en áreas como seguridad, salud, transporte y atención ciudadana.

Movilidad y Planificación Inteligente

El Proyecto Canóvanas Smart City facilita una mejor planificación del tránsito y el transporte, mejorando la movilidad urbana y reduciendo tiempos de desplazamiento para residentes y visitantes.

Uso Eficiente de Recursos

Mediante sistemas inteligentes, el municipio promueve el uso responsable de energía, agua y otros recursos, fomentando la sostenibilidad ambiental y el ahorro operacional.

Desarrollo Económico e Innovación

La modernización tecnológica convierte a Canóvanas en un destino atractivo para inversionistas, emprendedores y empresas, impulsando la creación de empleos y nuevas oportunidades económicas.

Smart

Participación Ciudadana

Las plataformas digitales fortalecen la comunicación entre el Municipio y la ciudadanía, promoviendo la participación comunitaria, la transparencia y la colaboración.

Calidad de Vida y Sostenibilidad

El enfoque de ciudad inteligente contribuye a entornos más seguros, saludables y organizados, impactando positivamente la calidad de vida de los canovanenses.

City

El Proyecto Canóvanas Smart City posiciona a Canóvanas como un municipio innovador y preparado para los retos del futuro, reafirmando su compromiso con el progreso, la tecnología y el bienestar de su gente.



¿DÓNDE VOY?

→ Gastronomía

Ruta Gastronómica PR-185

La PR-185 se ha convertido en uno de los recorridos culinarios más emblemáticos de Canóvanas. Este corredor gastronómico invita a residentes y visitantes a disfrutar del tradicional chinchorro puertorriqueño en un entorno natural que combina montaña, vegetación y aire fresco.

Más que una ruta, es una experiencia cultural que refleja la identidad, hospitalidad y creatividad gastronómica de nuestro pueblo. Hoy, la PR-185 forma parte esencial de la oferta turística de Canóvanas y representa una parada obligatoria para quienes desean descubrir el auténtico sabor del noreste de Puerto Rico.



Para más información



→ Turismo

Sala de Historia Sergio E. Calzada Rivera

Un área dedicada a preservar y exhibir documentos, fotografías y piezas que narran la historia, el desarrollo y la identidad de Canóvanas. Este espacio invita a residentes y visitantes a conocer el legado histórico, político y social del pueblo.



Pico El Toro

Para los amantes de la naturaleza y la aventura, Pico El Toro ofrece una experiencia de senderismo y conexión con el entorno natural-silvestre del noreste de Puerto Rico. Este es el punto más alto del Bosque Nacional El Yunque, con una elevación de 3,524 pies, cubriendo aproximadamente 10,412 acres de terreno protegido.

Kayak en el Río Grande de Loíza

El Río Grande de Loíza, el río más largo de Puerto Rico, brinda la oportunidad de practicar kayak y otras actividades recreativas. Esta experiencia combina deporte, naturaleza y turismo sostenible en un entorno único.





The Outlet Mall At Route 66

The Outlet at route 66

The Outlet es uno de los principales destinos comerciales del área, ofreciendo una experiencia de compra y entretenimiento moderno y accesible. Su variedad de tiendas y servicios lo convierten en una parada ideal para visitantes que desean combinar turismo y compras.

La Estación en la Antigua Central Azucarera

Ubicada en la histórica Central Azucarera, La Estación se ha transformado en un espacio de encuentro que fusiona historia, cultura y desarrollo económico. Este lugar representa la revitalización de un patrimonio emblemático, convirtiéndose en punto de actividades, eventos y experiencias para residentes y visitantes.



Antigua Central Azucarera



Casa Rosada Jesús T. Piñero

Casa Jesús T. Piñero

La Casa Jesús T. Piñero es un espacio de valor histórico y cultural que rinde homenaje a uno de los líderes más importantes de Puerto Rico. Este lugar invita a conocer la historia, el legado político y cultural que forma parte de la identidad de Canóvanas.

Hipódromo Camarero

El Hipódromo Camarero es uno de los atractivos más emblemáticos del municipio y el principal centro de carreras de caballos de Puerto Rico. Además del deporte hípico, ofrece entretenimiento, gastronomía y eventos especiales que atraen a visitantes de toda la isla.



Hipódromo Camarero

DATOS CURIOSOS DE CANÓVANAS

La Ciudad de los Indios: Canóvanas es conocida como la Ciudad de los Indios, debido al importante legado taíno que forma parte de su historia y su identidad cultural.

Origen del nombre: El nombre Canóvanas proviene de un cacique taíno y significa; lugar de cañas o lugar de bambúes, reflejando la conexión ancestral con la naturaleza.

Río Grande de Loíza: El río más caudaloso de Puerto Rico atraviesa sectores de Canóvanas y es escenario de actividades recreativas como el kayak y el ecoturismo.

Hipódromo Camarero: Ubicado en Canóvanas, es el principal y único centro de carreras de caballos en Puerto Rico y uno de los motores económicos y turísticos del municipio.

Área Silvestre El Toro: Canóvanas alberga una de las entradas al Bosque Nacional El Yunque. Esta área incluye el punto más alto del bosque, con una elevación de 3,524 pies, y cubre aproximadamente 10,412 acres de terreno protegido.

Antigua Central Azucarera: Fue una de las principales fuentes de empleo y desarrollo económico durante la era azucarera, marcando profundamente la historia del pueblo.

Proyección económica: Canóvanas es uno de los municipios con mayor proyección de desarrollo económico en la región este, gracias a su ubicación estratégica entre la zona metropolitana y el área turística del noreste.

Escena gastronómica: El municipio cuenta con una vibrante escena gastronómica, especialmente a lo largo de las carreteras PR-185 y PR-186, reconocidas por su oferta criolla y típica.

Smart City: Canóvanas impulsa iniciativas de ciudad inteligente, integrando tecnología e innovación para mejorar servicios municipales y la calidad de vida de sus residentes.

Deporte y cultura: El deporte y las artes son pilares fundamentales del municipio, con programas accesibles para niños, jóvenes y adultos.

Ubicación estratégica: A solo 15 minutos del Aeropuerto Internacional Luis Muñoz Marín y en el centro del corredor turístico del noreste de Puerto Rico.

Inversión en desarrollo: Más de \$20 millones en mejoras capitales actualmente en proceso para modernizar la infraestructura municipal.

Pronto

MIRADOR DE CUBUY

INNOVACIÓN EN TURISMO SOSTENIBLE

El Mirador de Cubuy transforma la gestión turística del Bosque Nacional El Yunque.

Esta estación multimodal concentra estratégicamente a los visitantes, permitiéndonos:

1. Controlar el flujo: Reducimos el impacto sobre las áreas verdes adyacentes a la vereda Pico El Toro.

2. Un modelo donde turismo y conservación coexisten para beneficio de todos.

3. Educar para conservar: Videos informativos y protocolos transforman al turista en protector del ecosistema.



Edición #1

CANÓVANAS ES MÁS

CONOCE, DISFRUTA
Y EMPRENDE

Para más información



CANÓVANAS
LORRNA J. SOTO VILLANUEVA | ALCALDESA

Alcaldía de Canóvanas

Dirección: Calle Muñoz Rivera, frente a Plaza de Recreo
Juan F. Arroyo, Canóvanas, PR 00729

Teléfono: 787-876-2328